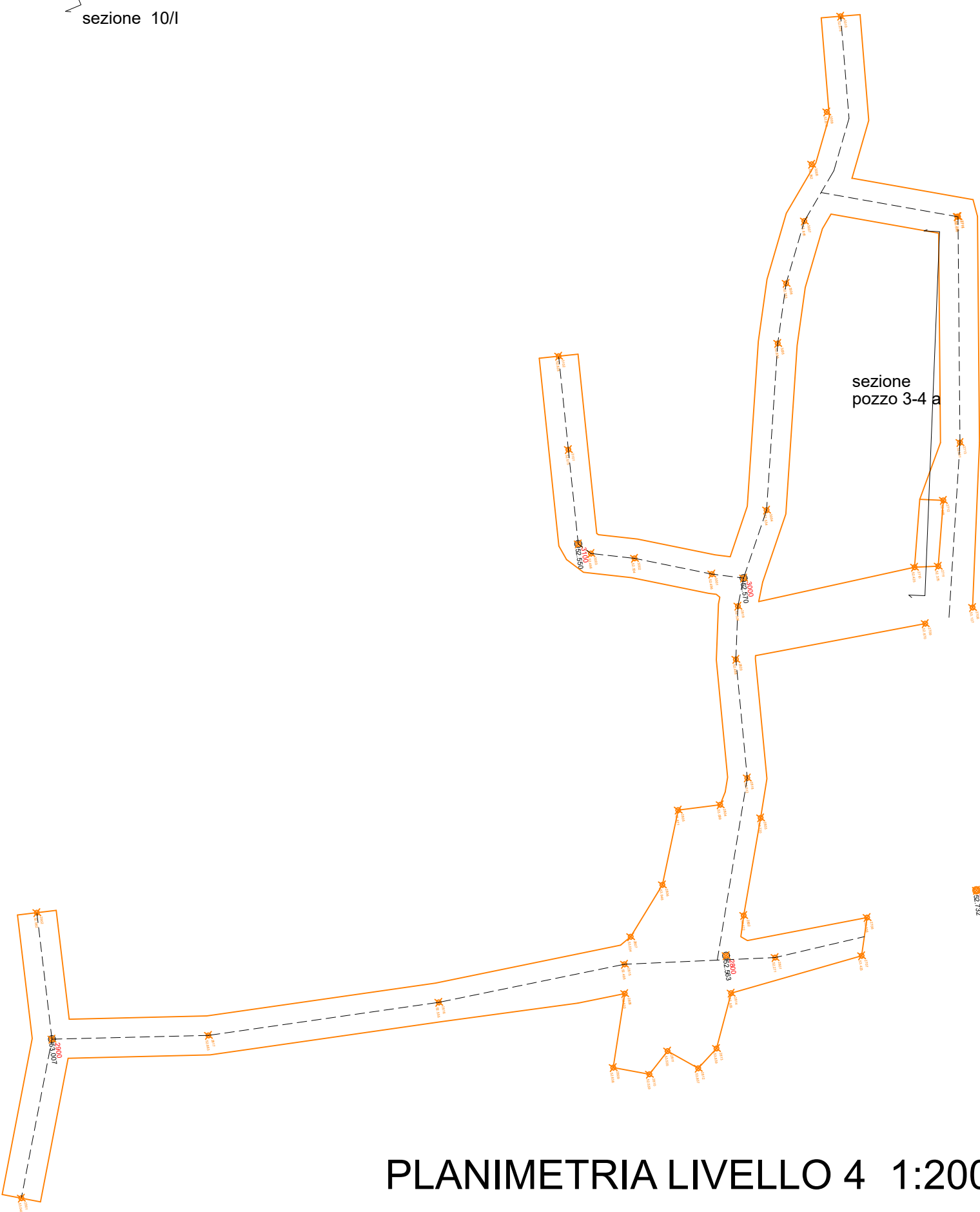
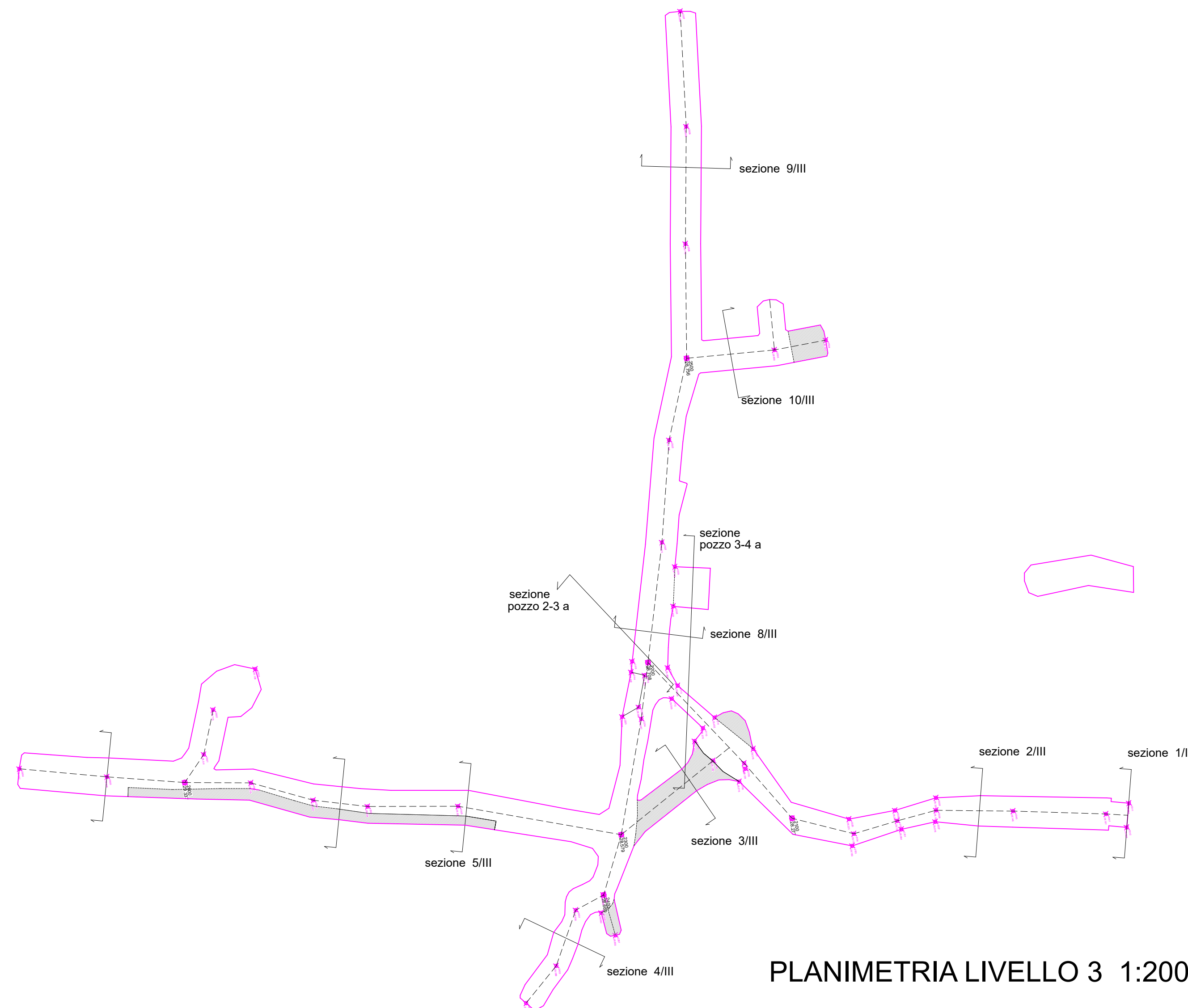


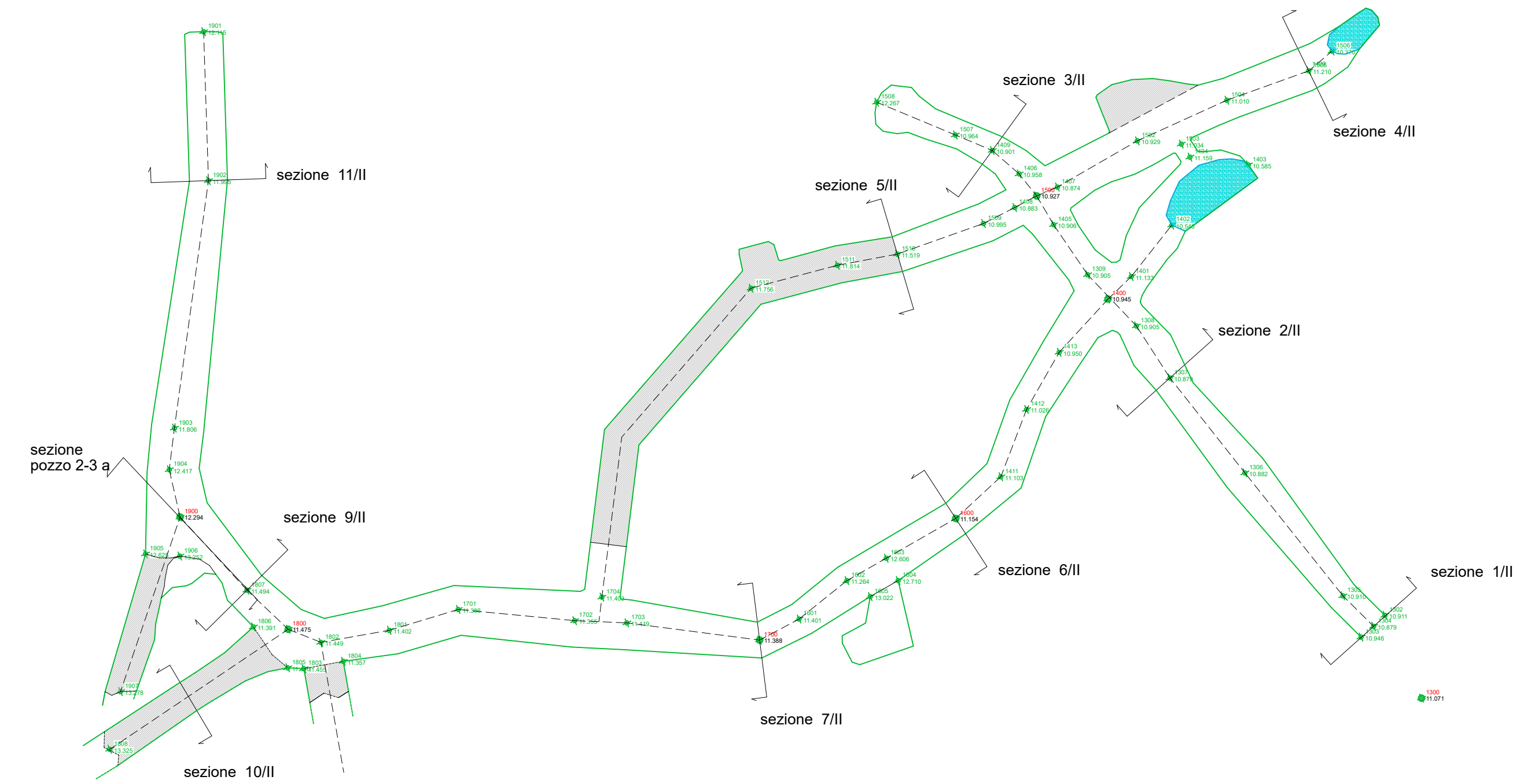
PLANIMETRIA LIVELLO 1 1:200



PLANIMETRIA LIVELLO 4 1:200



PLANIMETRIA LIVELLO 3 1:200



PLANIMETRIA LIVELLO 2 1:200

Ing. Claudia Chiappino  
Miniere e Cave  
Progetti  
Ricerca  
Energie  
Sviluppo  
Ambiente & Sicurezza

Corso Emilia 38 - 10152 TORINO  
tel. 347 - 25 39 794  
E-mail: claudiachiappino@rocketmail.com  
PEC: claudia.chiappino@ingpec.eu  
C.F. CHPCLD70C3L219S  
P.IVA 10394030018

**PROGETTO DI VALORIZZAZIONE  
TURISTICA DEL SITO MINERARIO  
"GULA"**  
Progetto Interreg IT-CH "Mineralp"  
id.622393

**TAVOLA 2  
RILIEVO TOPOGRAFICO  
GALLERIE EX MINIERA DELLA  
GULA**  
planimetrie Livelli 1, 2, 3 e 4

Committente:  
UNIONE MONTANA DEI COMUNI DELLA VALSESIA

GIUGNO 2021

IL TECNICO INCARICATO  
ING. CLAUDIA CHIAPPINO



Collaborazioni: Geom. Scoccini Alessandro e Geom. Cagnoli Michele